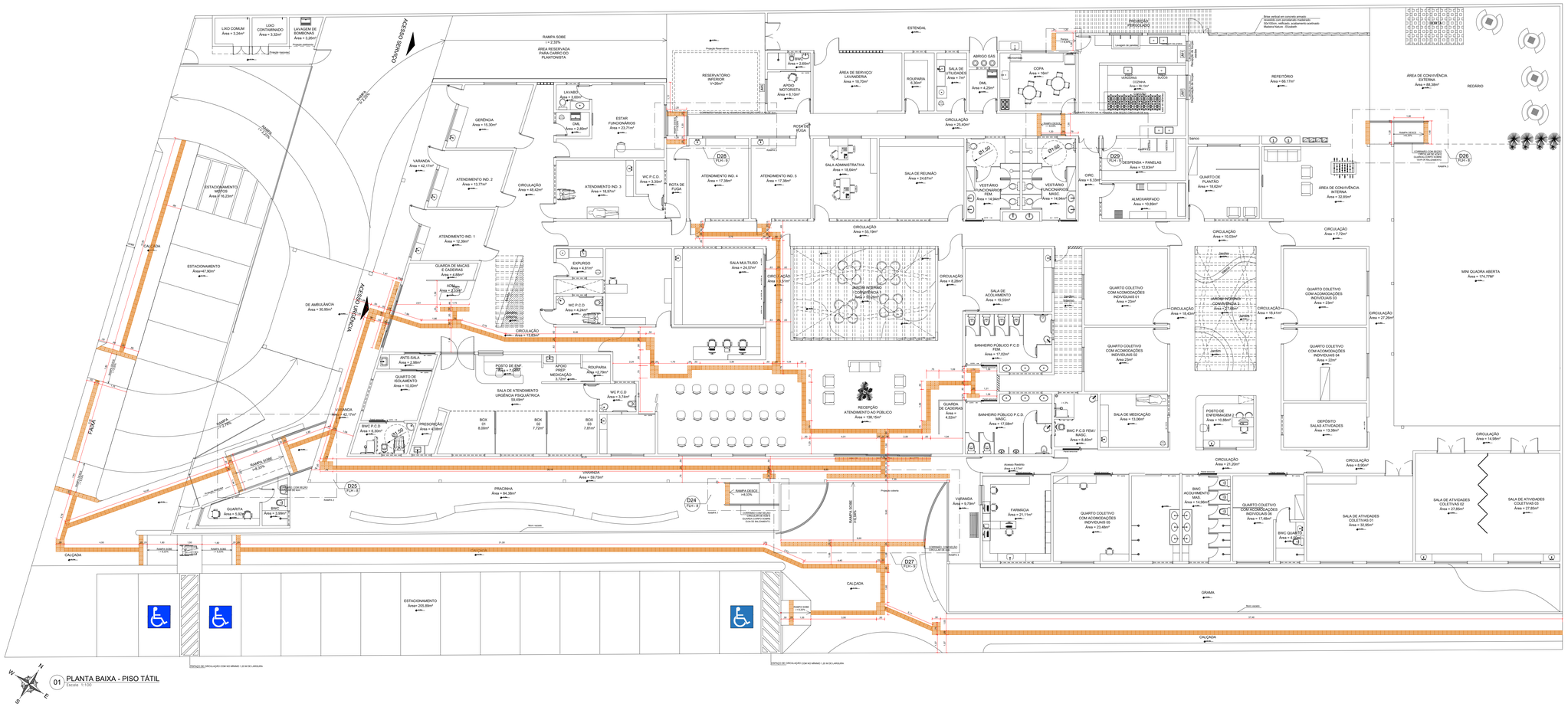

ESPAÇO DE CIRCULAÇÃO COM NO MÍNIMO 1,20 DE LARGURA

ESPAÇO DE CIRCULAÇÃO COM NO MÍNIMO 1,20 DE LARGURA

01 PLANTA BAIXA - PISO TÁTIL
Escala : 1/100

DETALHE 24

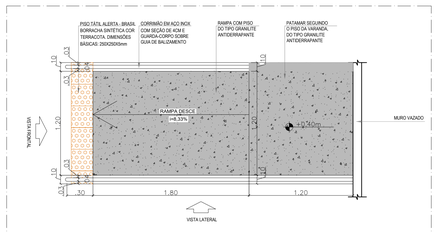

01 PLANTA BAIXA | RAMPA 1 | PRACINHA
Escala 1/25

RAMPA 1

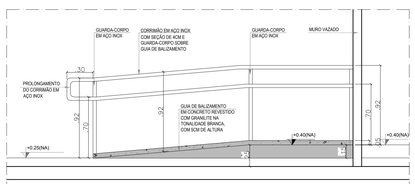

02 VISTA LATERAL | RAMPA 1 | PRACINHA
Escala 1/25

RAMPA 1

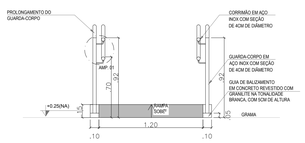

03 VISTA FRONTAL| RAMPA 1 | PRACINHA
Escala 1/25

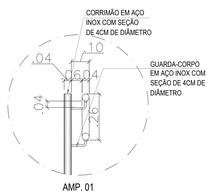

04 DET. 01 CORRIMÃO | RAMPA 1 | PRACINHA
SEM ESCALA

RAMPA 1

DETALHE 25

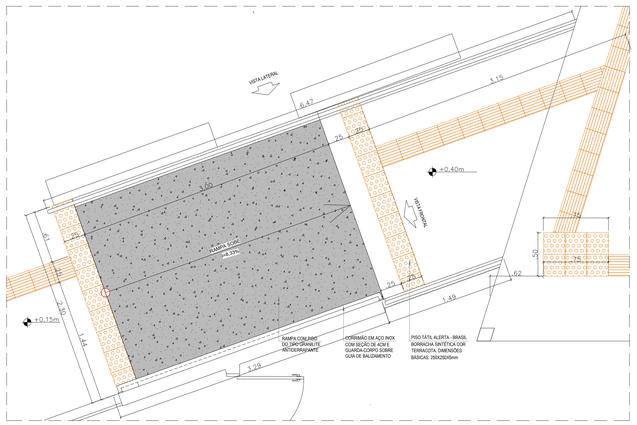

01 PLANTA BAIXA | RAMPA 2
Escala 1/25

RAMPA 2

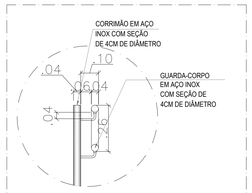

04 AMP. 01 CORRIMÃO | RAMPA 2
SEM ESCALA

RAMPA 2

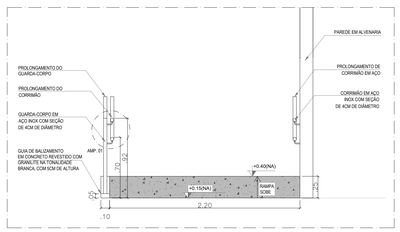

02 VISTA FRONTAL| RAMPA 2
Escala 1/25

RAMPA 2

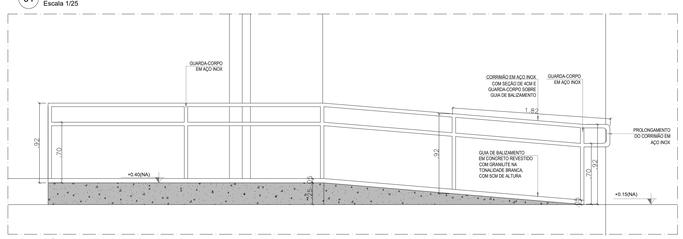

03 VISTA LATERAL | RAMPA 2
Escala 1/25

RAMPA 2

OBS:.TODAS AS RAMPAS SEGUIRÃO A MESMA ESPECIFICAÇÃO

ESPECIFICAÇÃO	QUANTIDADE
Piso tátil alerta - Brasil borracha sintética cor terracota DIMENSÕES BÁSICAS: 250X250X5mm. (Espessura total de 5mm, sendo 3mm do relevo e 2mm base da placa)	371
Piso tátil direcional - Brasil borracha sintética cor terracota DIMENSÕES BÁSICAS: 250X250X5mm. (Espessura total de 5mm, sendo 3mm do relevo e 2mm base da placa)	848

Aprovação:

PREFEITURA MUNICIPAL DE ARAPIRACA
Secretaria Municipal de Desenvolvimento Urbano e Meio Ambiente

DETALHAMENTO ARQUITETÔNICO

Título/ Obra:
Construção de Centro de Atenção Psicossocial III - CAPS III NISE

Localização:
Avenida Pio XII, Planalto

Proprietário/ Responsável:
Prefeitura Municipal de Arapiraca - CNPJ: 12198693/ 0001-58

Thaysa Gabriela de Oliveira Gonçalves - CAU A188637-1
Arquiteta e Urbanista

Thamires Caroline Leonel de Almeida - CAU A153743-1
Arquiteta e Urbanista - Colaboradora

Dados do Projeto:
Área do Terreno _____ 3413,16 m²
Área Construída total_____ 1817,73m²
Área da Coberta_____1929,31m²

Assunto: PLANTA BAIXA - PISO TÁTIL E RAMPAS ACESSÍVEIS 1 e 2

Desenho: Gráfico - SMDUMA
Data: Novembro/ 2021
Escala: Indicada
Prancha Nº: 08/28